




GEMEINDEVERWALTUNGSVERBAND RAUENBERG
FLÄCHENNUTZUNGSPLAN
15. TEILFORTSCHREIBUNG

STADT RAUENBERG

LEGENDE

Bestand



Art der baulichen Nutzung (§ 5 (2) Nr.1 BauGB)

-  Wohnbauflächen
-  Gemischte Bauflächen
-  Gewerbliche Bauflächen



Grünflächen (§ 5 (2) Nr.5 BauGB)



Flächen für die Landwirtschaft und Wald (§ 5 (2) Nr.9 BauGB)


-  Landwirtschaft
-  Wald

Natur- und Landschaftsschutz

-  Landschaftsschutzgebiet
-  Naturschutzgebiet

Planung

Art der baulichen Nutzung (§ 5 (2) Nr.1 BauGB)

-  Sonderbaufläche:
Baumpflege, Baumsanierung und Landschaftspflege




Blatt Nr. 1

M. 1:5000

Sinsheim, Nov. 2019

geändert / ergänzt:



**STERNEMANN
 UND GLUP**
FREIE ARCHITECTEN UND STADTPLANER
 ZWINGERGASSE 10 74889 SINSHEIM
 TEL.: 0 72 61 / 94 34 0 FAX: 0 72 61 / 94 34 34
 E-MAIL: INFO @ STERNEMANN - GLUP . DE